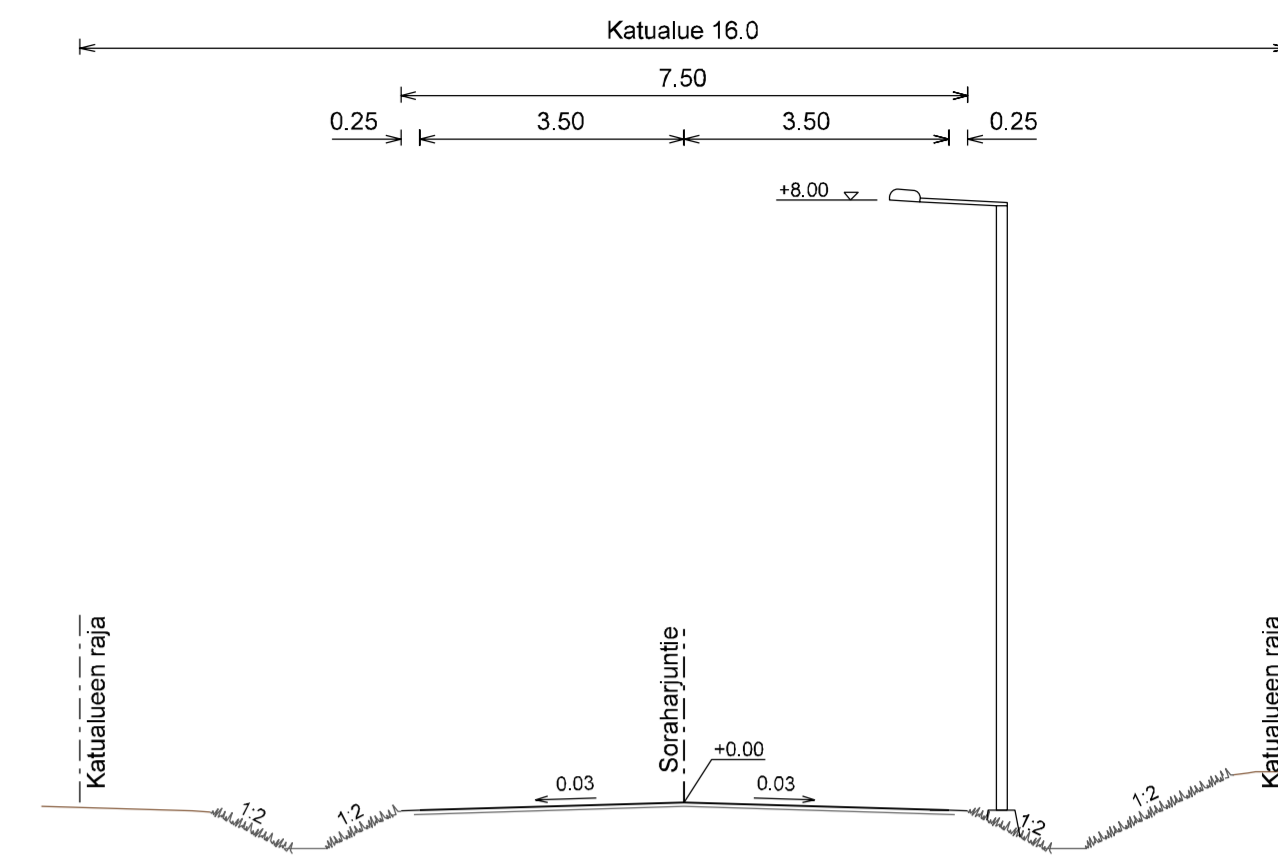
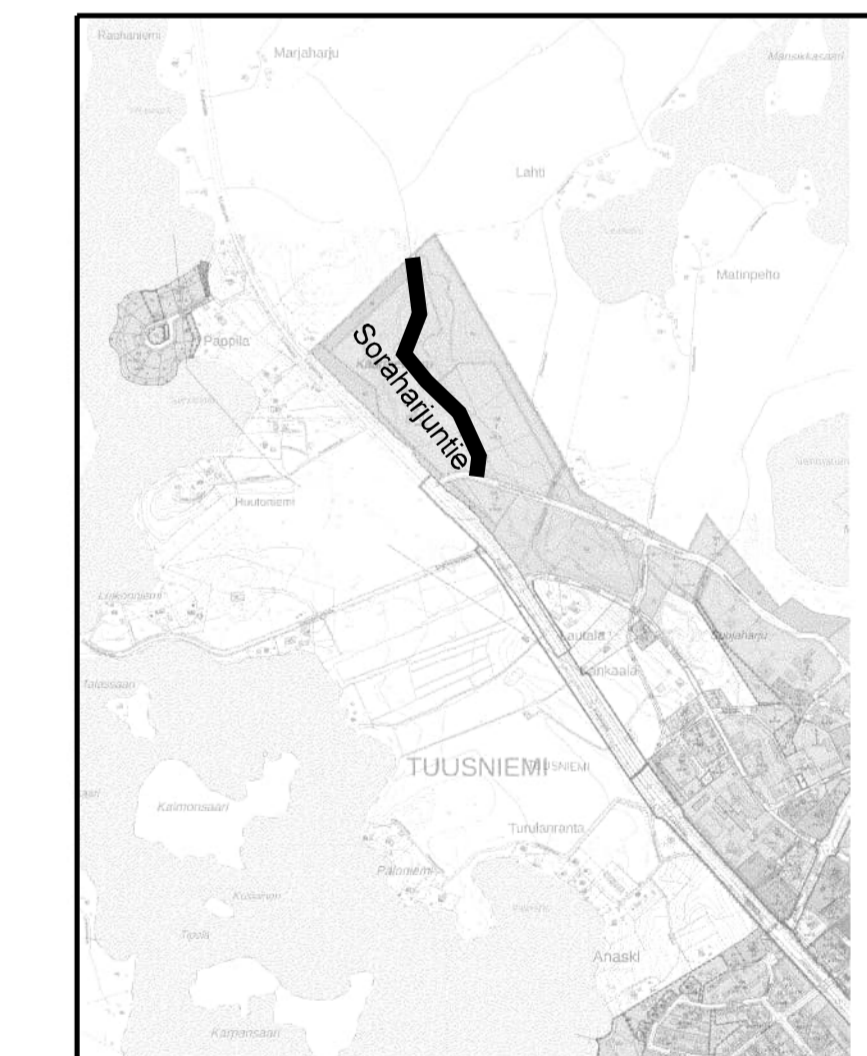


TYYPPIPOIKKLEIKKAUS
SORAHARJUNTIE

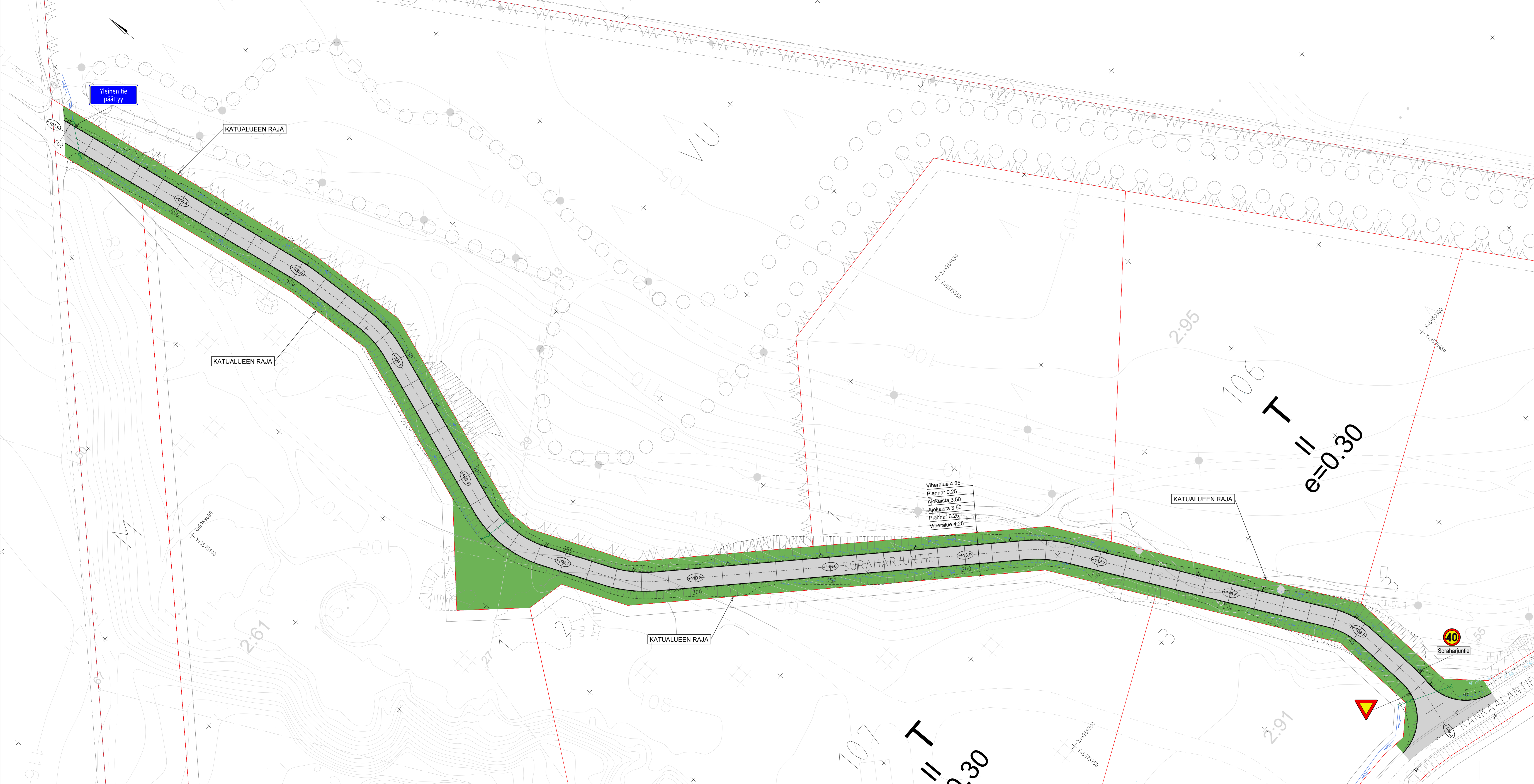


- Mittalinja, paalutus ja paalulukema
- Kadun likim. korkeusasema (suunniteltu)
- Asfaltti, ajorata
- Nurmikko
- Rumpu uusi
- Hulevesikaivo uusi
- Valaisinytäs
- Palopostin merkintäkilpi



Koordinaattijärjestelmä: KKJ
Korkeusjärjestelmä: N60

A	Tunn.	Lukum.	Muutos	Pvm.	Hyy.	Nim.	Päiväys
Tark.							
Kassa/rytä	Korttel/Tila	Tontti/Rak.nro	Viranomaisen arkkistimerkintä varfen				
Rakennusohje			Pinostusaj	Katusuunnitelma	Juoks.nro		
Tilaja, suunnittelukohteen nimi ja osoite	Pinostuksen sisältö				Mittakaava		
TUUSNIEMEN KUNTA Kankaalan teollisuusalue TUUSNIEMI	ASEMAPIIRUSTUS SORAHARJUNTIE				1:500		
AFRY Hämeentie 13, 00500 KUUSINKI Puh. 010 33 11	Suun. JT	Piir. JT	Työn ja pinostuksen no		Muutos		
HYY.	TARK. J. Ruuska				101023018-001-20		



T II
e=0.30

T II
e=0.30