

Pohjois-Savo

Elinkeino-, liikenne- ja  
ympäristökeskus

Holopainen Tauno Kustaa kp  
Raimo Holopainen, Kipinäkatu 27, 70620 Kuopio  
Pirkko Kurikka, Rautaniementie 2 a 2, 70840 Kuopio

6.2.2024

Tuusniemen kunta (sähköpostilla)

## KUULEMINEN LUONNONSUOJELUALUEEN PERUSTAMISESTA

Pohjois-Savon elinkeino-, liikenne- ja ympäristökeskus valmistelee luonnonsuojelualueen perustamisesta jäljempänä mainitulle kiinteistölle. Luonnonsuojelulain 47 §:n 2 momentin mukaan elinkeino-, liikenne- ja ympäristökeskus voi ilman maanomistajan hakemusta tai suostumusta päätöksellään perustaa luonnonsuojelualueeksi sellaisen yksityisen alueen, joka sisältyy valtioneuvoston hyväksymään luonnonsuojeluohjelmaan tai jonka suojelu on valtioneuvoston Natura 2000 -verkoston toteuttamista koskevan periaatepäätöksen mukaan toteutettava tässä laissa säädetysti.

### SUOJELUKOHDE

Suojeluohjelma ja kohde: Rantojensuojeluohjelman kohde Juojärven saaristot sekä Natura 2000 -verkostoehdotuksen kohde FI0600031 Juojärven saaristo luonnonsuojelulailla toteutettava alue. Oikeusvaikutteisen yleiskaavan (857 Y 941) suojeluvaraus SL.

Valtioneuvosto on tehnyt 20.8.1998 päätöksen Euroopan yhteisön (nykyään Euroopan unioni) Natura 2000 -verkoston Suomen ehdotuksen hyväksymisestä.

### Alueen kuvaus

Juojärven saaristo on edustava ja varsin luonnontilainen saaristokokonaisuus Kallaveden reitillä. Alueen kallioperä on vaihteleva, migmatiitti, kiilleliuske ja kiillegneissi hallitsevat pääosaa alueesta. Vaihtelevan paksuinen moreenikerros peittää saaristoja, tavanomaisimmat rannat ovat kivikkoa ja myös kalliorantoja esiintyy.

Juojärven vedenlaatu on hyvä ja vesi on kirkasta. Hyvä happitilanne ja alhaiset ravinnepitoisuudet osoittavat, ettei alueelle kohdistu kovin suurta kuormitusta.

Juojärvi on tyypillinen ruokojärvi. Saariston rannat ovat vesikasvillisuudeltaan suhteellisen niukkoja, ja ruovikot laajenevat ainoastaan salmissa ja suojaisissa lahdissa. Saaristojen metsät ovat varsin vaihtelevia. Tuoreet kankaat ovat tavallisia, mutta myös kuivahkot mäntykankaat ja kalliosaarten kalliokasvillisuusalueet ovat yleisiä. Tyypillistä on myös metsien lehtipuuvaltaisuus. Monilla saarilla ja mannerrannoilla esiintyy pienialaisia soita, lähinnä puronvarsikorpia ja kallionotkoihin syntyneitä rämeitä.

Eläimistöltään Juojärvi on tyypillinen selkävesi, ja selkävesilinnusto on alueella edustava.

### **Alueen luonne ja merkitys**

Edustava ja varsin luonnontilainen saaristokokonaisuus. Luonnonmetsiä. Edustava selkävesilinnusto, mm. vahva selkälokkikanta. Juojärven säännöstely ja järven lasku-uoman rakentaminen ovat heikentäneet Juojärven kalastoa. Alueen rantaluonnon pahin uhkatekijä on loma-asutus, jota toistaiseksi on kuitenkin vain vähän.

Lisäksi suojelussa painotetaan seuraavia tavoitteita:

- Alueella vallitseva luontotyyppien ja lajien sekä niiden elinympäristöjen tila säilytetään turvaamalla luonnon omien prosessien mukainen kehitys.
- Alueella vallitseva luontotyyppien, lajien ja niiden elinympäristöjen tila säilytetään alueen käyttöä ohjaamalla.

Luonnontilaisuutensa ja laajuutensa vuoksi maakunnan arvokkaimpia vesiluonnon kokonaisuuksia. Linnustoltaan arvokas kohde. Myös kalataloudellista arvoa.

Kohde:

Kunta: Tuusniemi 857

Kiinteistön nimi: Riutta 4:14

Kiinteistötunnus: 857-403-4-14

Suojelualueen pinta-ala: n. 1,8 ha

Kyseessä on kaksi erillistä palstaa Juojärvellä Horkka-saarella.

Puusto on nuorta koivu-haapa-lepikkoa lehtomaisella kankaalla ja lehdossa.

**Omistaja: Holopainen Tauno Kustaa kuolinpesä**

## LAUSUNTOPYYNTÖ

Ennen luonnonsuojelualan perustamispäätöstä on luonnonsuojelulain 53 § 2 momentin mukaan maanomistajalle ja kiinteistön sijaintipaikan kunnalle varattava tilaisuus tulla kuulluksi asian johdosta.

**Pohjois-Savon elinkeino-, liikenne- ja ympäristökeskus varaa teille tilaisuuden lausua mielipiteenne luonnonsuojelualan perustamisesta ja kaavailluista rauhoitusmääräyksistä kolmenkymmenen (30) päivän kuluessa tämän kirjeen tiedoksisaannista.**

Kolmenkymmenen päivän määräaikaan ei lasketa tiedoksisaantipäivää. Jos kolmenkymmenen päivän määräajan viimeinen päivä on pyhäpäivä, itsenäisyyspäivä, vapunpäivä, joului- tai juhannusaatto tai arkilauantai, katsotaan määräajan viimeiseksi päiväksi em. päivän jälkeinen ensimmäinen arkipäivä.

Lausunto tai mielipide pyydetään toimittamaan em. määräajan sisällä osoitteella:

Pohjois-Savon elinkeino-, liikenne- ja ympäristökeskus  
Y / luonnonsuojelu  
PL 2000  
70101 Kuopio

Tai sähköpostitse: [kirjaamo.pohjois-savo@ely-keskus.fi](mailto:kirjaamo.pohjois-savo@ely-keskus.fi)

**Asia voidaan ratkaista, vaikka lausuntoa ei olisi annettu.**

## ALUEEN SUOJELUN PERUSTEET

Kiinteistöenne aluetta on määrätty suojelualueeksi oheisen kartan mukaan.

Alueen suojelun toteuttamisesta on neuvoteltu, mutta vapaaehtoiseen ratkaisuun ei ole päästy kuin Pirkko Kurikan puolesta. Raimo Holopainen on kieltäytynyt sopimaan suojelusta.

Luonnonsuojelualan perustamispäätöksellä alueelle asetettavilla rauhoitusmääräyksillä ei tiukenneta alkuperäisen Natura-ohjelman tavoitteita. Alue kuuluu Natura 2000-verkoston sisältyvään Natura 2000 –verkostoehdotuksen kohde FI0600031 Juojärven saaristo luonnonsuojelulailta toteutettavana alueena. Oikeusvaikutteisessa yleiskaavassa (857 Y 941) alue on merkitty suojelualuevarukseksi SL. Alueella ei ole rakennusoikeutta.

Rauhoittamisen tarkoituksena on metsäluonnon ja rantojen suojelu säilyttämällä alue luonnontilaisena.

Edellä mainittujen seikkojen nojalla elinkeino-, liikenne- ja ympäristökeskus katsoo, että luonnonsuojelulain 43 §:n mukaiset edellytykset luonnonsuojelualueen perustamiselle ovat olemassa ja harkitsee luonnonsuojelulain 53 §:n 2 momentin mukaista luonnonsuojelualueen perustamista ilman maanomistajan suostumusta. Suojelualue jää tällöin maanomistajan omistukseen. Alueen suojelutavoitteet eivät edellytä alueen hankkimista valtion omistukseen.

## **ESITYS ALUEEN RAUHOITUSMÄÄRÄYKSIKSI**

Natura-suojeluohjelman mukaiset rauhoitusmääräykset:

### **ASETETTAVAT KÄYTTÖOIKEUDEN RAJOITUKSET**

#### **I Yleiset rajoitukset**

Alueella on kielletty:

- metsän hakkaaminen ja puuston vahingoittaminen sekä muu kasvien tai kasvinosien ottaminen ja vahingoittaminen
- selkärankaisten eläinten tappaminen, pyydystäminen, hätyyttäminen ja pesien vahingoittaminen sekä selkärangattomien eläinten pyydystäminen keräämistä varten
- ojien kaivaminen, vesien perkaaminen ja patoaminen
- turpeen nostaminen sekä kaikenlainen muu maa- ja kallioperän vahingoittaminen ja sen ainesten ottaminen
- rakennusten, laitteiden, teiden ja polkujen rakentaminen
- tulenteko, telttailu ja muu leiriytyminen
- moottoriajoneuvoilla liikkuminen
- samoin kaikenlainen muu toiminta, joka saattaa muuttaa alueen maisemakuvaa tai vaikuttaa epäedullisesti kasvillisuuden ja eläimistön säilymiseen

#### **II Sallitut toimenpiteet**

Edellä olevien määräysten estämättä on sallittu:

- marjojen ja hyötysienien kerääminen
- metsästys voimassa olevan lainsäädännön mukaan
- vieraslajiasetuksen mukaisen kasvilajin tai ELY-keskuksen haitalliseksi toteaman kasvilajin poistaminen alueelta

### III Poikkeuslupa

Luonnonsuojelulain mukaan elinkeino-, liikenne- ja ympäristökeskus voi yksittäistapauksessa myöntää poikkeuksen luonnonsuojelualueita koskevista rauhoitusmääräyksistä, jos poikkeaminen ei vaaranna alueen perustamistarkoitusta ja on tarpeen alueen hoidon, käytön tai tutkimuksen kannalta.

### IV Hoito- ja käyttösuunnitelma

Alueelle voidaan tarvittaessa laatia hoito- ja käyttösuunnitelma, jonka maanomistaja ja Pohjois-Savon elinkeino-, liikenne- ja ympäristökeskus yhdessä hyväksyvät. Tässä sovitut rauhoitusmääräykset eivät ole esteenä hyväksytyyn hoito- ja käyttösuunnitelman mukaisten töiden toteuttamiselle.

## KORVAUKSET

Valtion korvausvelvollisuudesta on säädökset luonnonsuojelulain 111-113 §:ssä. Jos perustamispäätöksestä aiheutuu maanomistajalle merkityksellistä haittaa, on valtio maanomistajan niin vaatiessa velvollinen korvaamaan haitan.

Jos korvauksesta ei voida sopia, maanomistaja voi hakea toimitusta korvauksen määrittämiseksi Maanmittauslaitokselta.

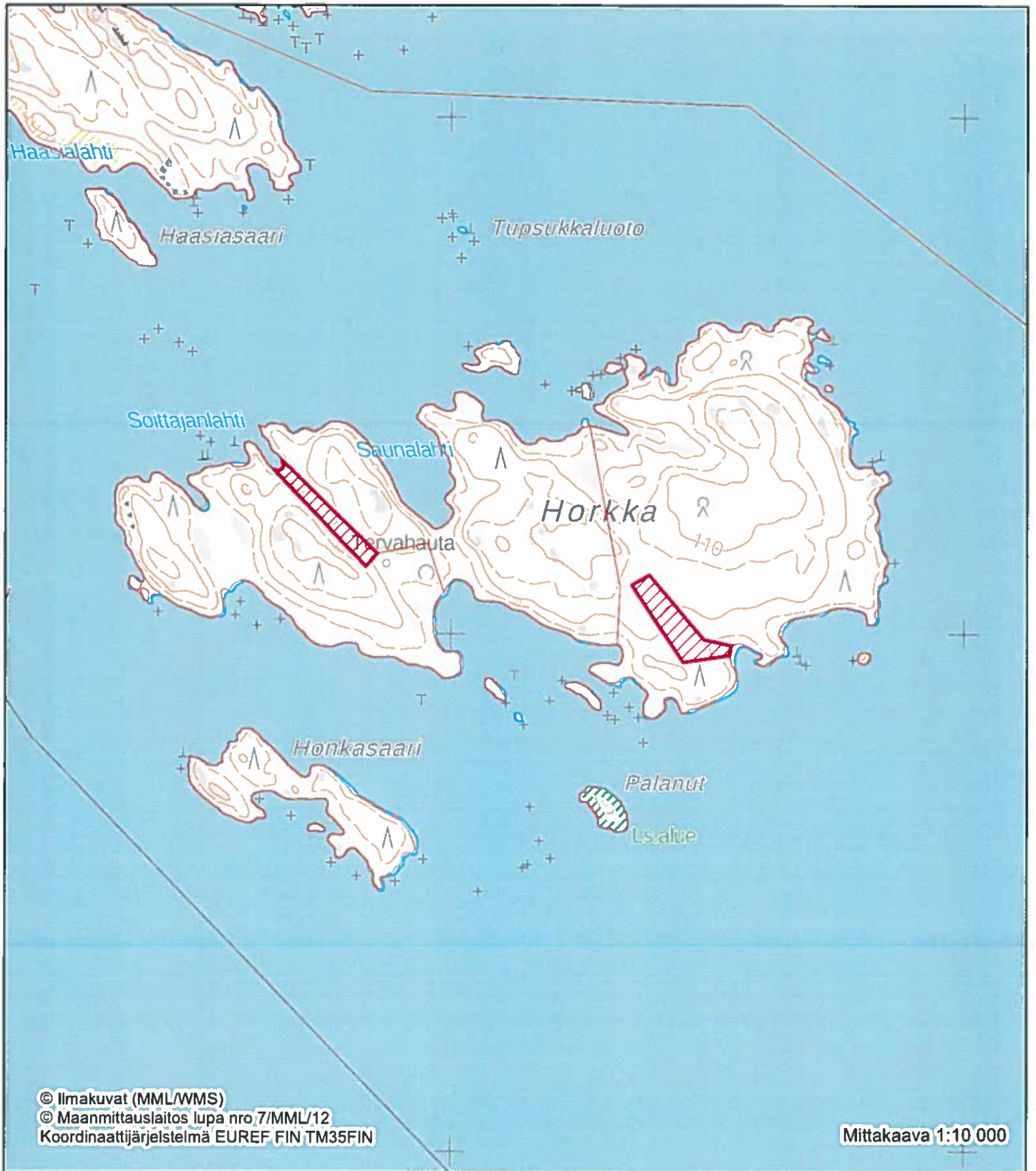
## YHTEYSTIEDOT

Tarkempia tietoja asiasta antaa:  
metsänhoitaja Marko Haavisto  
Pohjois-Savon ELY-keskus  
PL 2000, 70101 Kuopio  
käyntiosoite: Kallanranta 11  
p. 050 369 4265

sähköposti [marko.haavisto@ely-keskus.fi](mailto:marko.haavisto@ely-keskus.fi)

**LIITTEET** - alueen kartta, Natura-, yleiskaava- ja rantojensuojelukartta.

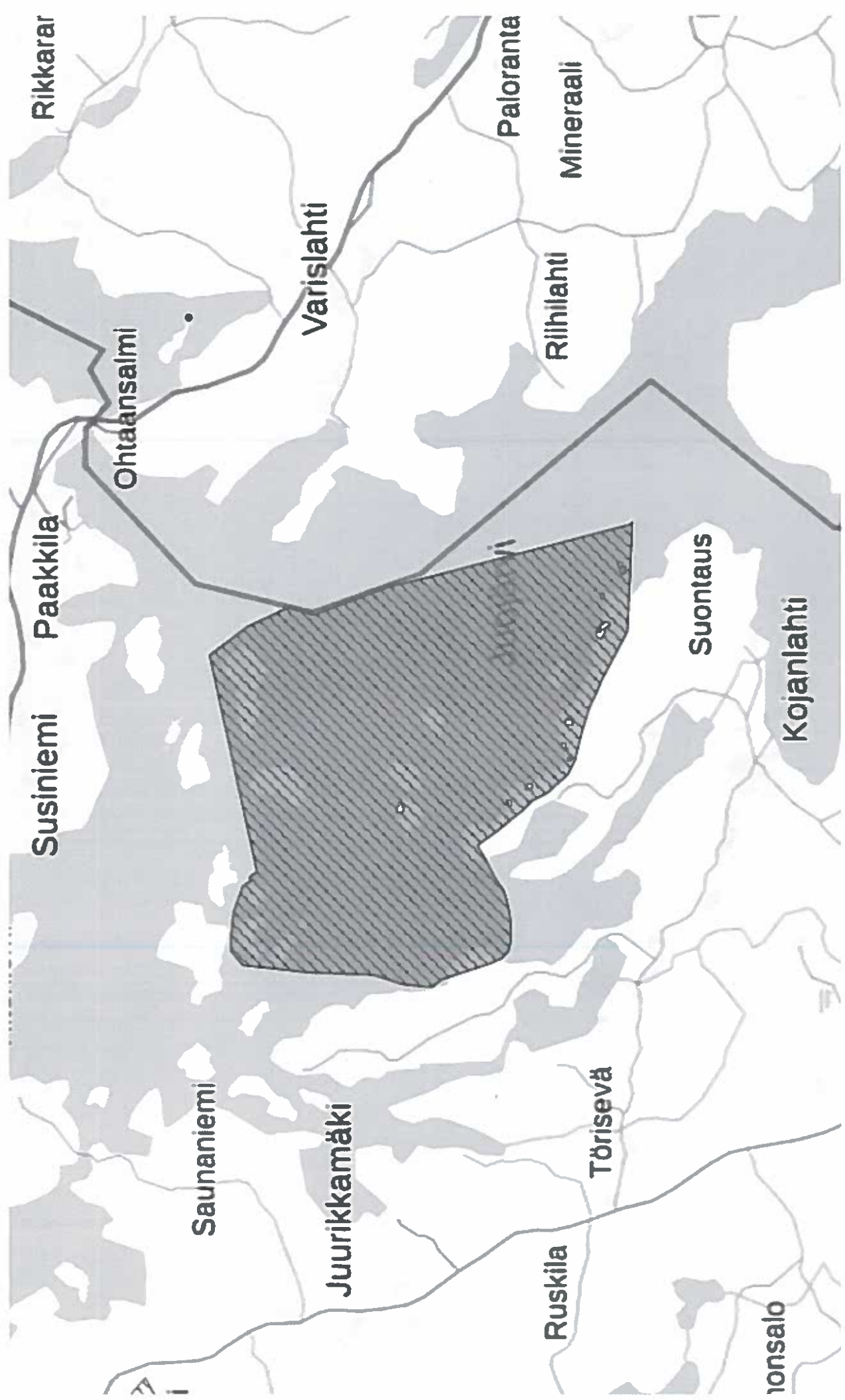
# PERUSTETTAVA LUONNONSUOJELUALUE



Tämä kartta liittyy Pohjois-Savon ELY-keskuksen päätökseen POSELY/

Kiinteistön 857-403-4-14 tiedot  
Kunta: Tuusniemi  
Tila: Riutta

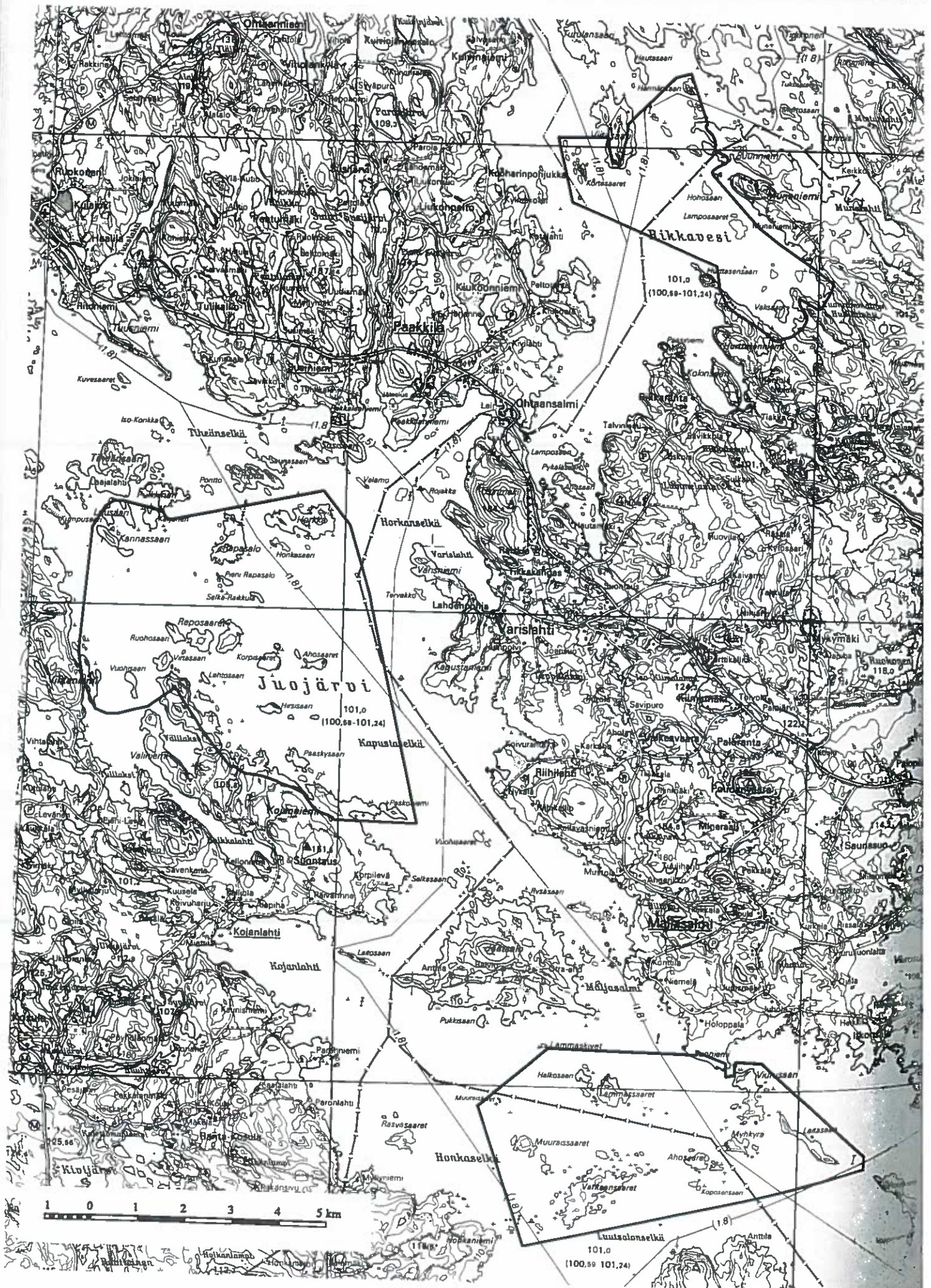
Pinta-ala yhteensä: 1,8 ha



Natura Fi 0600031







90 Juojärvi - Rikka-vesi  
 Tuusniemi, Kaavi; Outokumpu; Heinävesi  
 Kuopion lääni Pohjois-Karjala

*Rautiensaari*